

2024

Indoor Navigasyon

Kapalı Alan Yönlendirme Uygulaması



Sunum Planı

- Kapalı Alan (Indoor) Yönlendirme Uygulaması Nedir?
- Kurumsal Mobil Uygulama Indoor Navigasyon Hizmeti Nedir?

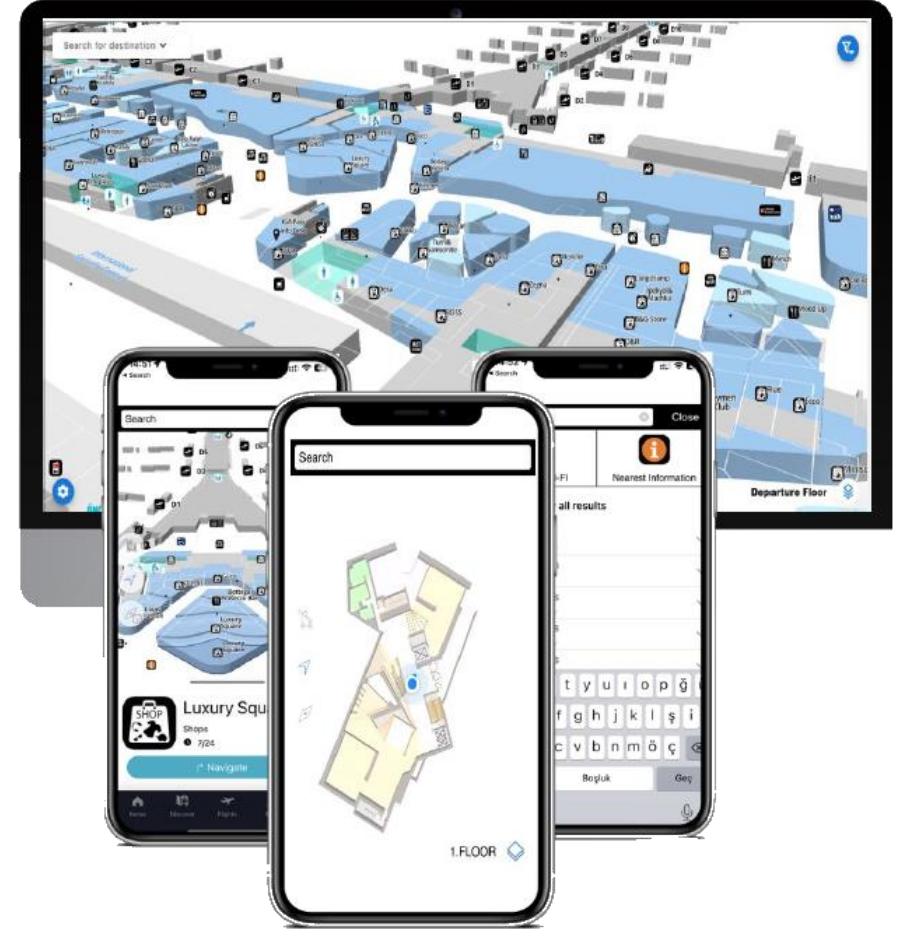
Kapalı Alan Yönlendirme Uygulaması

- Türkiye nüfusunun %7'si yani yaklaşık 5 Milyon Engelli bulunmaktadır.
- Hareketlilik ve yön bulma sorunları nedeniyle bağımsız yaşayamaz ve hayata herkes gibi katılamazlar.
- Bu sorunlar hayattan soyutlanmalarına yol açmaktadır.




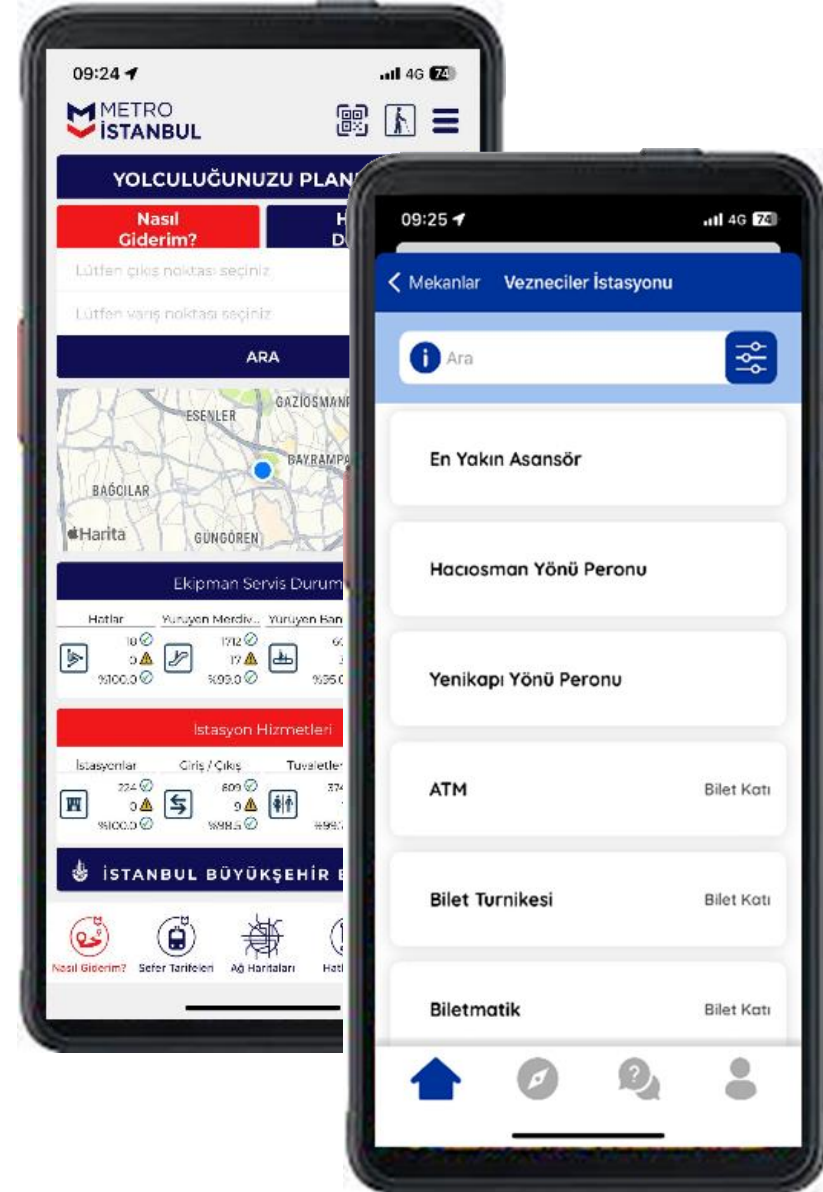
Kapalı Alan Yönlendirme Uygulaması

- Kapalı alanlar içinde, Akıllı Telefon Sensörleri (Pusula, Jiroskop, İvmeölçer vs.) ve Beacon (Bluetooth) sinyalleri ile haberleşilerek sesli asistan desteği ile yönlendirme yapılan mobil uygulamadır.
- Mekan / Nokta Listesi, Kişiselleştirme, Keşfet, Navigasyon, Rota Asistan hizmetlerini içinde barındırmaktadır.
- Kapalı alanlar 1-5 metre'lik hassasiyetler ile beacon yerleşimleri yapılarak haberleşmeye açık hale getirilmekte ve yönlendirme içerikleri kurumsal ihtiyaçlara (yeme/içme, alışveriş vs.) göre özelleştirilebilmektedir.



Kurumsal Mobil Uygulama Indoor Navigasyon Hizmeti

- Metro İstanbul A.Ş.'nin kurumsal mobil uygulaması üzerinde, Topluma Fayda, Süreç İyileştirme ve Müşteri Memnuniyetinin Arttırılması stratejik hedeflerimiz kapsamında engelsiz yaşama destek ve hizmetini verdiğimiz yolculuk deneyimini daha ileriye taşımak için Indoor Navigasyon hizmeti desteği sağlanmıştır.
- Kurumsal Mobil uygulamamızın sağ üst köşesinde yer alan  sembolü'ne tıklandığı andan itibaren Indoor Navigasyon hizmeti deneyimi ile engeller aşılmaktadır.



2024

Teşekkürler

